

Commune de BOURBON-LANCY



Département de la Saône et Loire

PLAN LOCAL D'URBANISME MODIFICATION N°2



4 – Cahier des emplacements réservés

Dossier pour enquête publique

Vu pour être annexé à notre délibération du 11.05.2017, La Présidente, Edith GUEUGNEAU	PLU approuvé le : Modification N° 1 approuvée le	11 Mai 2009 15 Octobre 2013
 		

SOMMAIRE

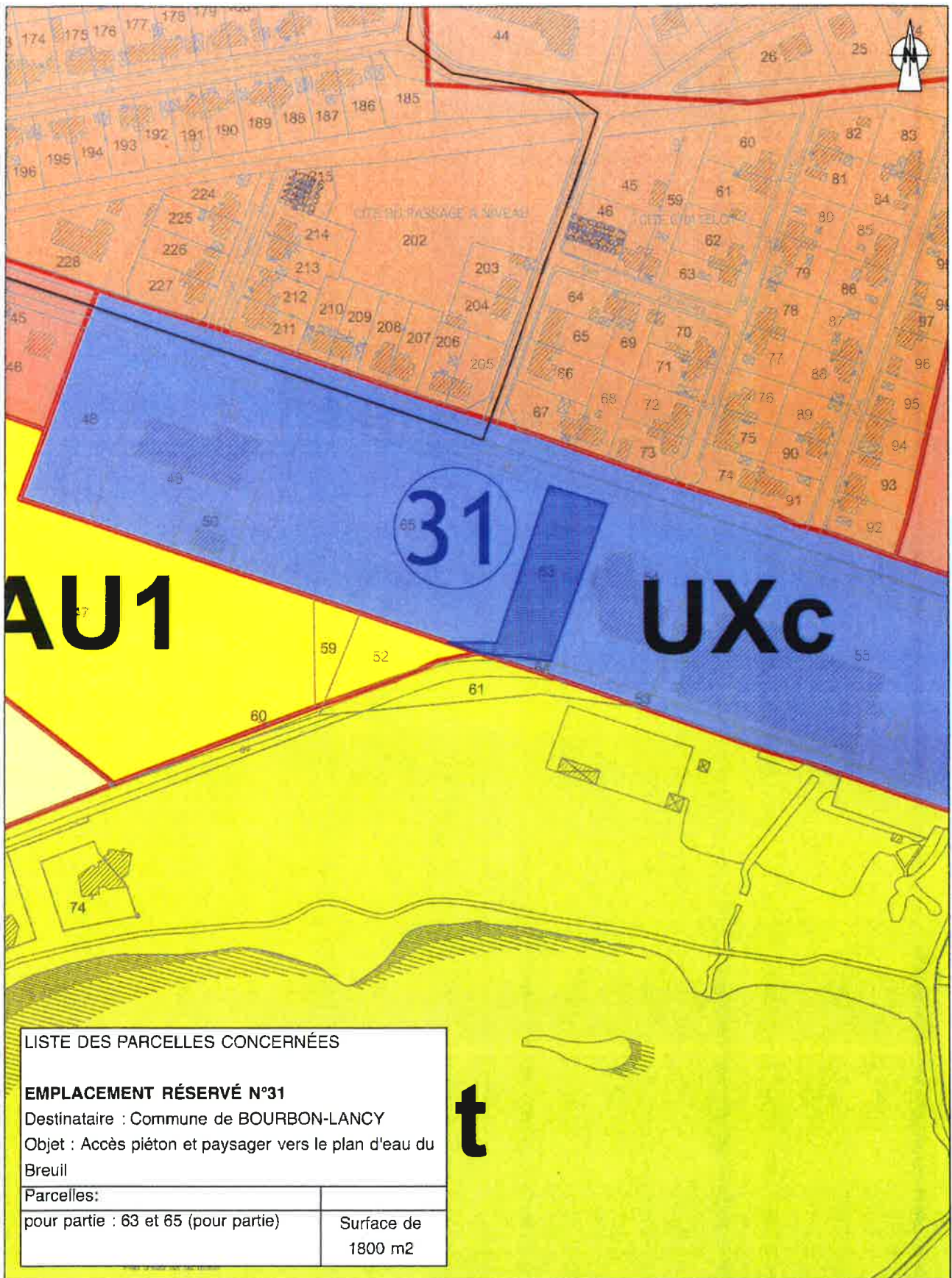
LISTE DES EMPLACEMENTS RESERVES

3

LISTE DES EMPLACEMENTS RESERVES

Numéro	Désignation
ER 1	Élargissement de la VC n°10
ER 2	Création de voies d'accès à la zone AU2 de la Praye
ER 3	Élargissement de la rue des Bruyères et création d'une aire de retournement
ER 4	Aménagement du carrefour rue de Buttes / RD 192
ER 5	Élargissement de la rue du Champblanc
ER 6	Élargissement de la rue du Sorbier
ER 7	Élargissement de la rue de la Petite Murette et création d'un cheminement doux
ER 8	Élargissement de la rue des Buissons et CR dit de la Murette
ER 9	Élargissement de la VC de la rue des Sables
ER 10	Aménagement de la rue de la Roche
ER 11	Aménagement de la rue de Verdun et de la rue des Hauts Marais
ER 12	Aménagement de la rue des Buttes
ER 13	Élargissement de la rue des Bruyères St-Marc
ER 14	Extension future du cimetière
ER 15	Stationnements pour équipements publics
ER 16	Voie d'accès à la zone AU2
ER 17	Aménagement d'espaces publics et équipements
ER 18	Élargissement du chemin rural reliant la rue des Eurimants à la RD979
ER 19	Élargissement du chemin rural du Petit Fleury et création d'un parking
ER 20	Aménagement du quartier thermal
ER 21	Stationnement public
ER 22	Aménagement d'espaces publics
ER 23	Aménagement d'espaces publics
ER 24	Aménagement du carrefour et de la placette à angle des rues Vinaigrier et des Sources
ER 25	Mise en valeur de la motte féodale

ER 26	Mise en valeur de la motte féodale
ER 27	Aménagement de cheminement piéton le long du ruisseau de Borne
ER 28	Aménagement de loisirs et tourisme
ER 29	Aménagement de la voie verte / vélo-route
ER 30	Aménagement d'un chemin piéton
ER 31	Accès public piéton et paysager vers le plan d'eau du Breuil



LISTE DES PARCELLES CONCERNÉES

EMPLACEMENT RÉSERVÉ N°31
 Destinataire : Commune de BOURBON-LANCY
 Objet : Accès piéton et paysager vers le plan d'eau du Breuil

Parcelles:	
pour partie : 63 et 65 (pour partie)	Surface de 1800 m ²

COMMUNE DE BOURBON LANCY
RÉVISION DU PLAN LOCAL D'URBANISME

EMPLACEMENT RÉSERVÉ N°31
 Échelle 1/ 2 000°

